

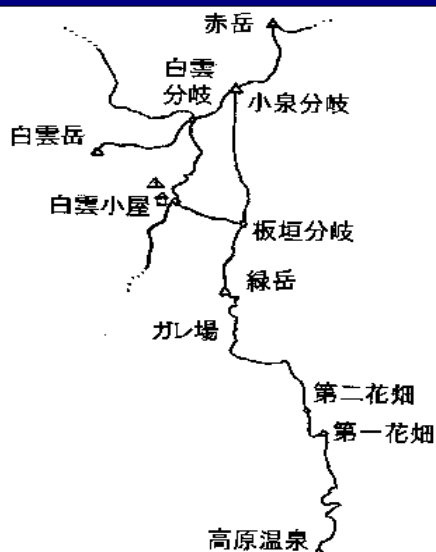


# 大雪山山情報

## 層雲峡ビジターセンター

2016年7月5日 (天気) くもり 最低8°C/最高21°C (層雲峡)

コース：緑岳～小泉岳




ホソバウルップソウ チョウノスケソウ エゾオヤマノエンドウ タカネスミレ

開花状況 ※全体に低調

緑岳稜線～小泉岳：ミネズオウ・エゾオヤマノエンドウ・ミヤマキンバイ↓  
 チシマアマナ・エゾノハクサンイチゲ○ イワウメ・ホソバウルップソウ・  
 チョウノスケソウ・キバナシヤクナゲ↑ タカネスミレ・始 コマクサ・  
 エゾハハコヨモギ・チシマキンレイカ・エツツガザクラ蕾




①第一花畑



②第二花畑



③エイコの沢ガレ場



④南沢上部

第一花畑から第二花畑・エイコの沢ガレ場にかけては、ほんの一部で木道が露出しているが、ほぼ全面雪に覆われている。ピンクテープのマーカールを見落とさぬよう注意①②③。

緑岳から白雲岳にかけての風衝地植物群落は徐々に開花が進んできているが、開花は低調⑤⑥。

白雲小屋テント場は3分の2ほどが雪の下。露出部分はドロドロ状態。水場は出ている。

板垣新道底部は全面雪に覆われている。ロープをたどって進む。



⑤緑岳山頂付近



⑥小泉平



⑦白雲小屋水場



⑧白雲小屋テント場